BAZAR

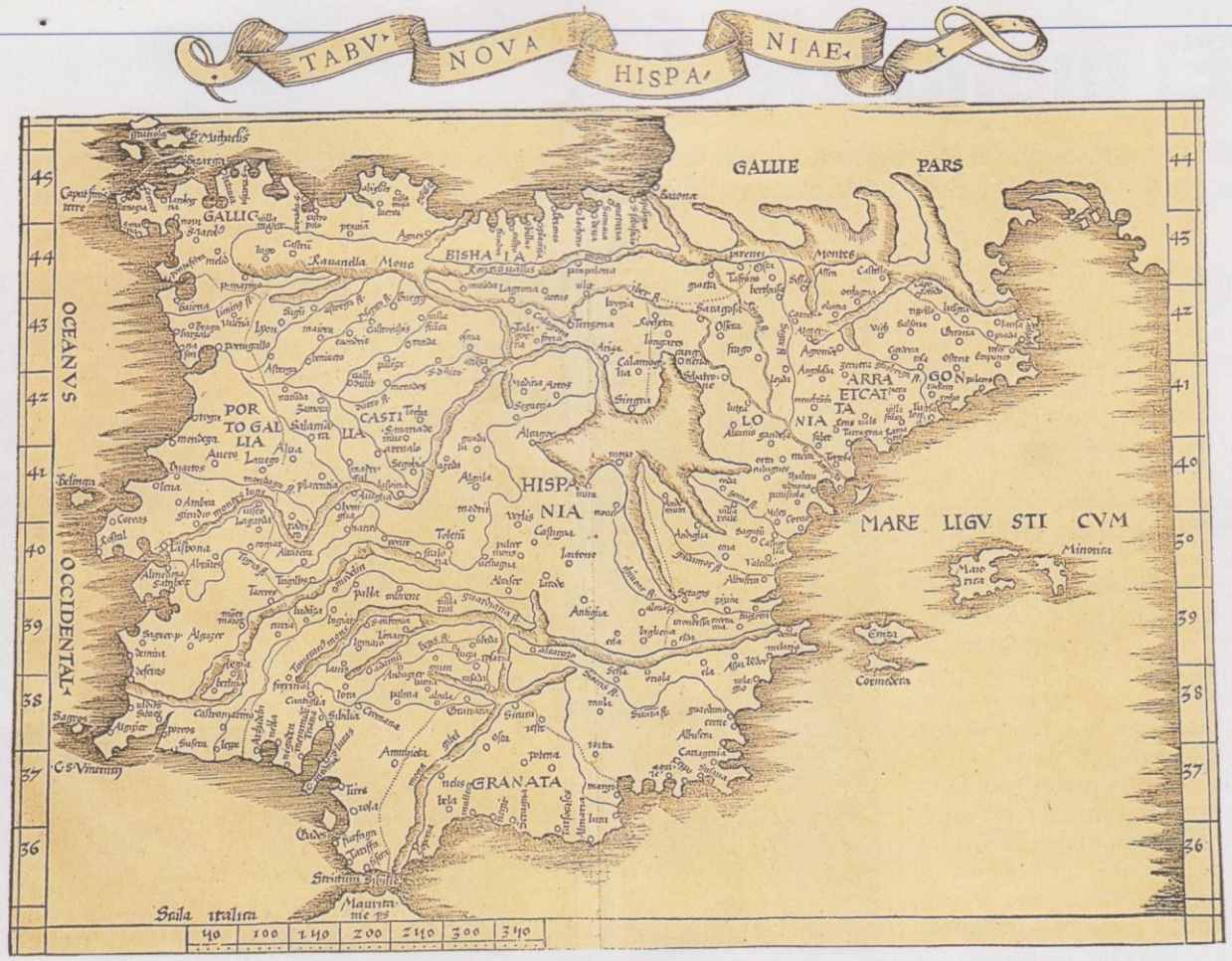

CARTOGRAFÍA ANTIGUA

Los primeros mapas que se realizaron sobre la geografía española y mundial proceden en su mayor parte de Amsterdam y Alemania. En los comienzos de la cartografía, poseer mapas era un privilegio de nobles y reyes puesto que era un material muy preciado. Ahora, son muchas las personas que encuentran en el coleccionismo de los mapas antiguos una interesante y bonita afición.

ESPAÑA DEL XVI

Mapa de España de 1535 procedente del atlas toloséico. Editado por Michael Servetus. Entre 30.000 pesetas y 75.000 pesetas. **Manuel Riestra.**





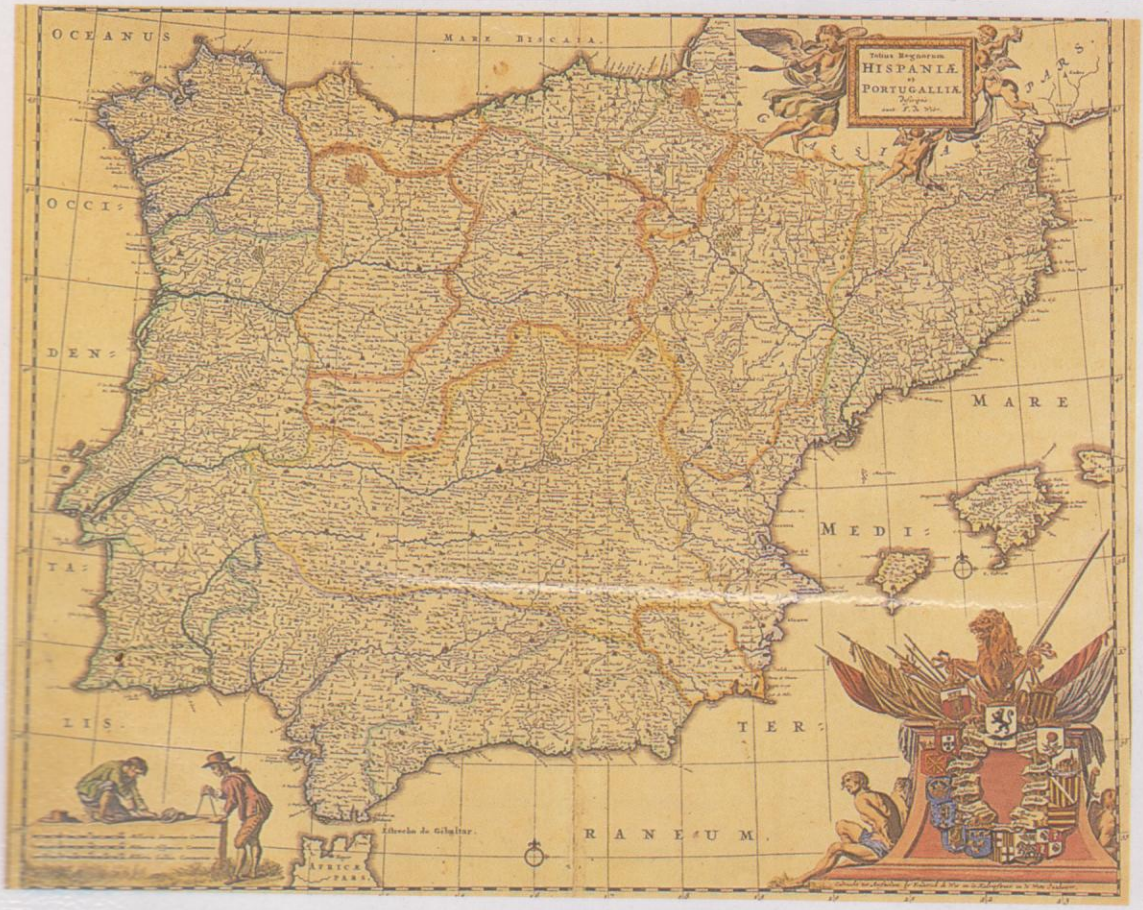

PANORÁMICA DE SEVILLA

Este mapa de Sevilla pertenece a la colección "España a vista de pájaro", realizada por Alfred Guesdon y editada en París en 1850. Entre 50.000 pesetas y 125.000 pesetas. **Manuel Riestra.**

LOS REINOS ÍBEROS

Realizado por Frederick de Wit, este mapa señala las fronteras de todos los reinos de la península ibérica. En su ángulo inferior derecho figuran los escudos de cada región. Entre 30.000 pesetas y 75.000 pesetas. **Manuel Riestra.**

BAZAR

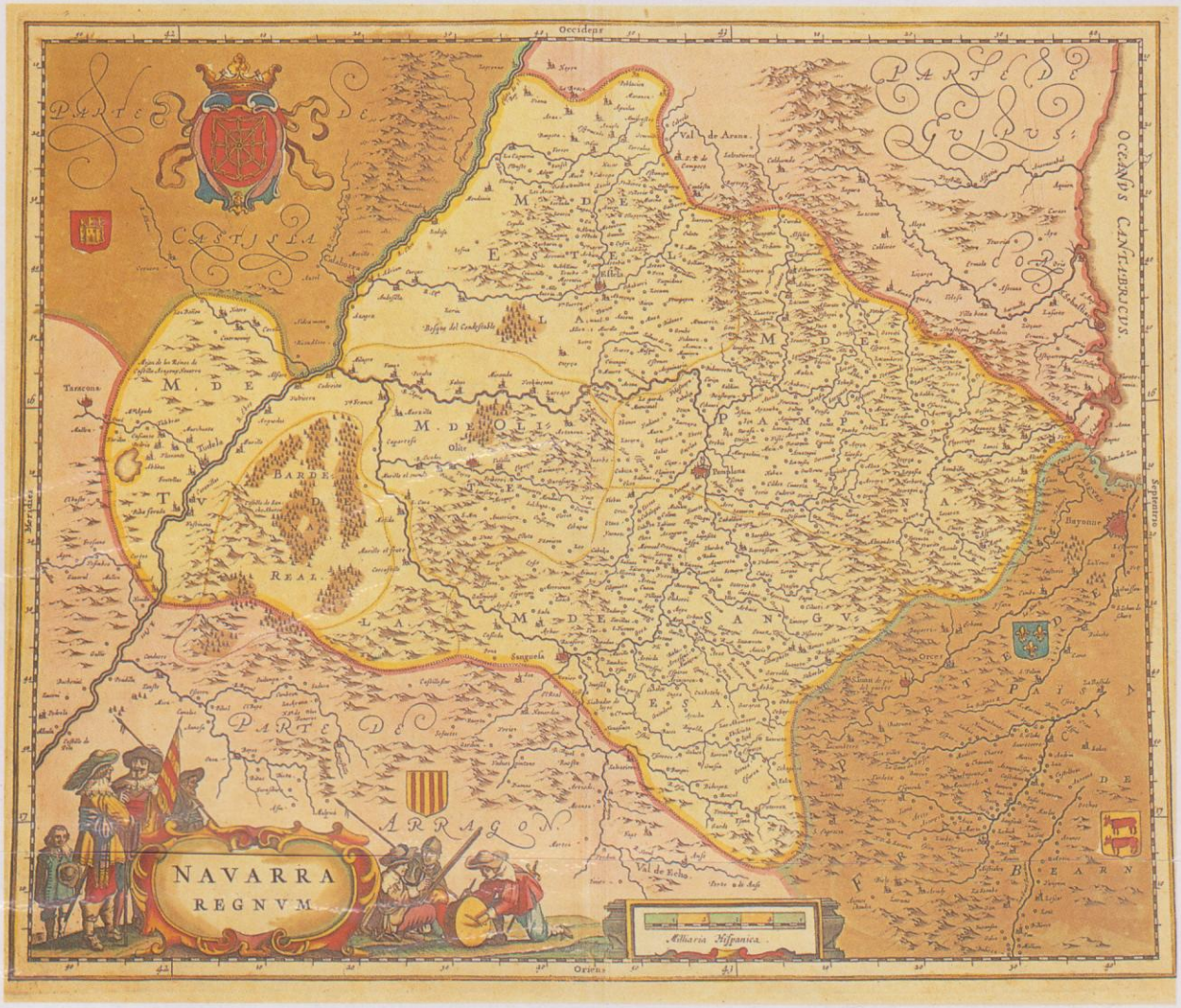



ATLAS CLÁSICO

Parte de España del Novus Atlas de los dos hermanos cartógrafos, Joan y Cornelius Blaeu, editado en Amsterdam en 1642. Entre 500.000 pesetas y 800.000 pesetas. **Manuel Riestra.**

NAVARRA

Mapa de la región de Navarra perteneciente al atlas de Joan Blaeu de 1662. Entre 30.000 pesetas y 75.000 pesetas. **Manuel Riestra.**

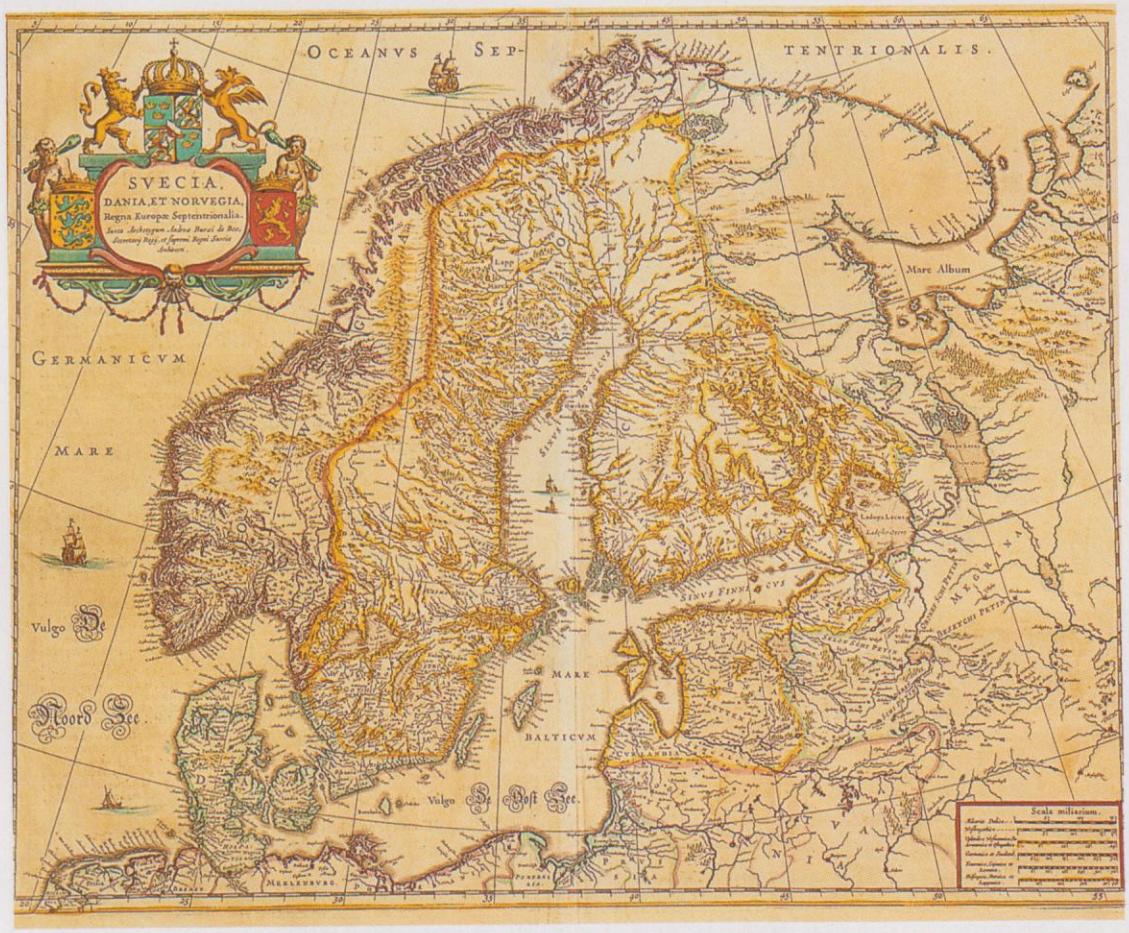

ESCANDINAVIA

Otro de los clásicos de la cartografía es Joan Blaeu.
Este mapa de Escandinavia está realizado por él en 1662. Entre 30.000 pesetas y 75.000 pesetas.
Manuel Riestra.

A VISTA DE PÁJARO

Este mapa de Toledo pertenece a la colección "España a vista de pájaro", realizada por Alfred Guesdon y editada en París en 1850. Entre 50.000 pesetas y 125.000 pesetas.
Manuel Riestra.



DIRECCIONES

Manuel Riestra. Nuevas Galerías.
Ribera de Curtidores, 12. 28005 Madrid.